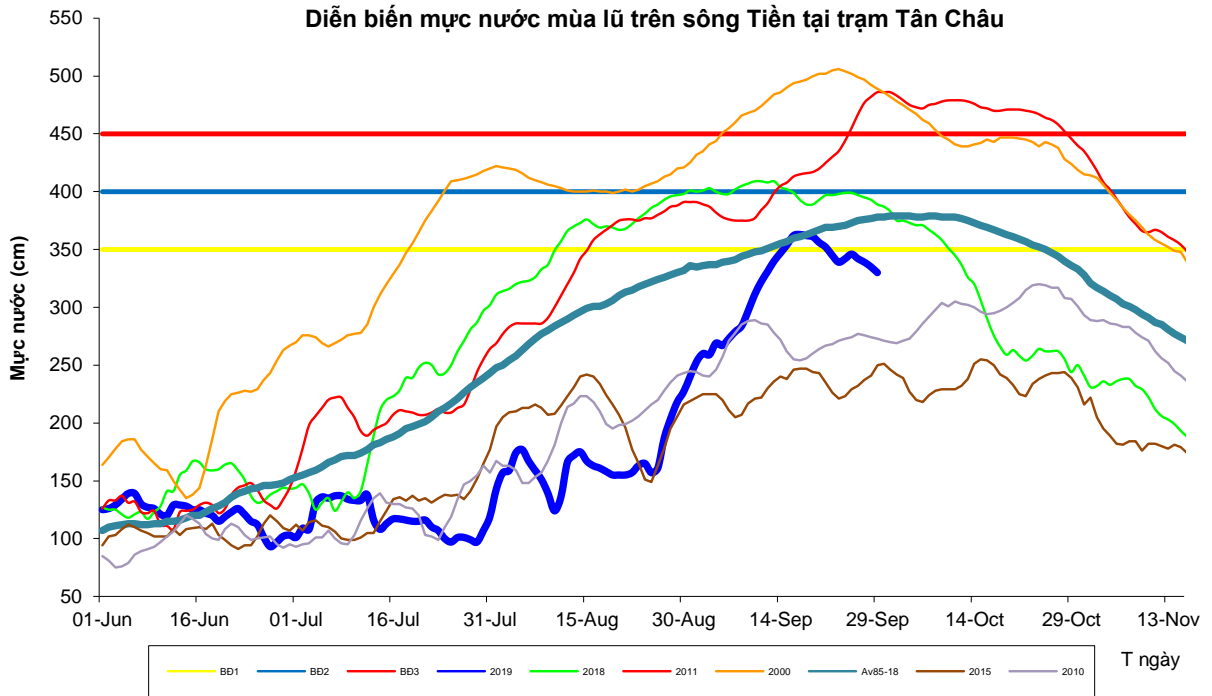
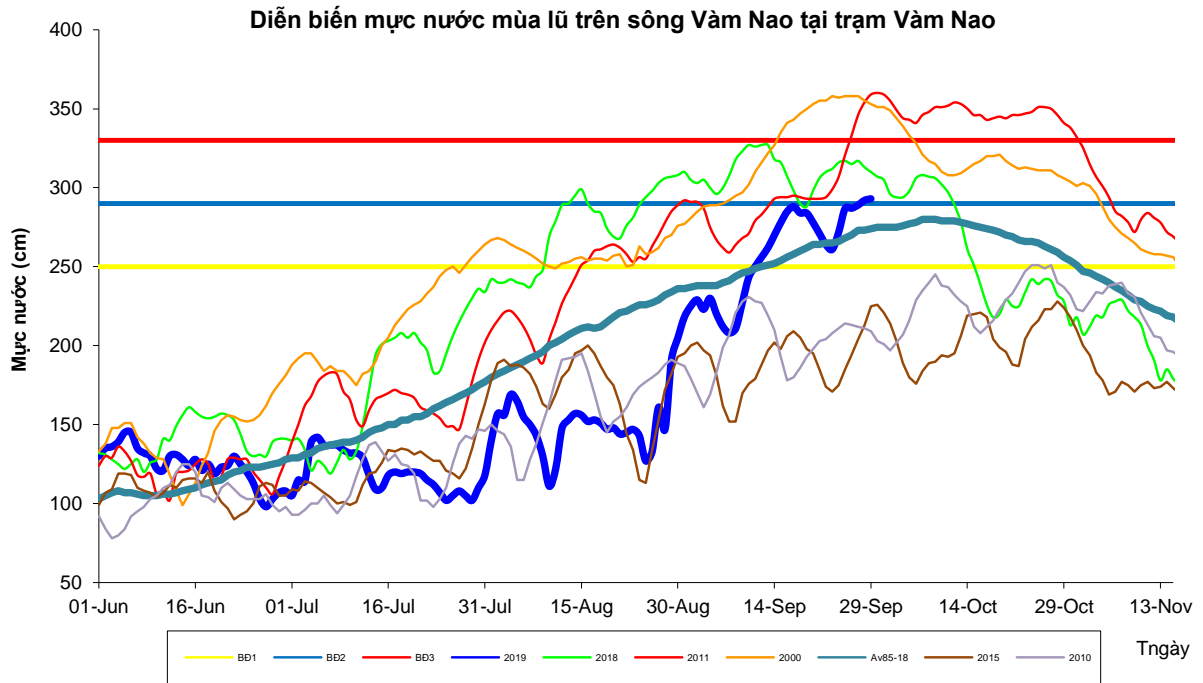


ĐÀI KHÍ TƯỢNG THỦY VĂN TỈNH AN GIANG

BIỂU ĐỒ MỨC NƯỚC CAO NHẤT NGÀY VÀ TBNN CÁC TRẠM THỦY VĂN TỈNH AN GIANG TỪ 01/6 ĐẾN 30/11

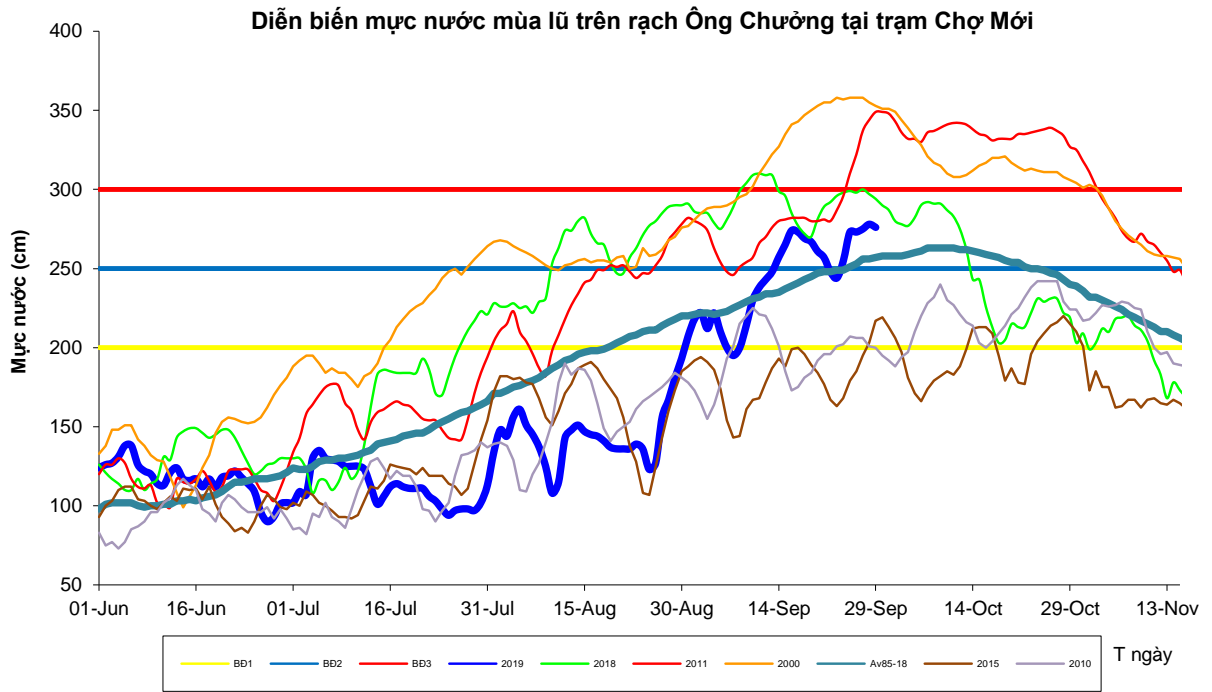


Mức nước cao nhất ngày 29/9/2019 là 330cm; thấp hơn 59cm so cùng kỳ 2018; cao hơn 80cm so năm 2015; thấp hơn 156cm so năm 2011; thấp hơn 48cm so TBNN.

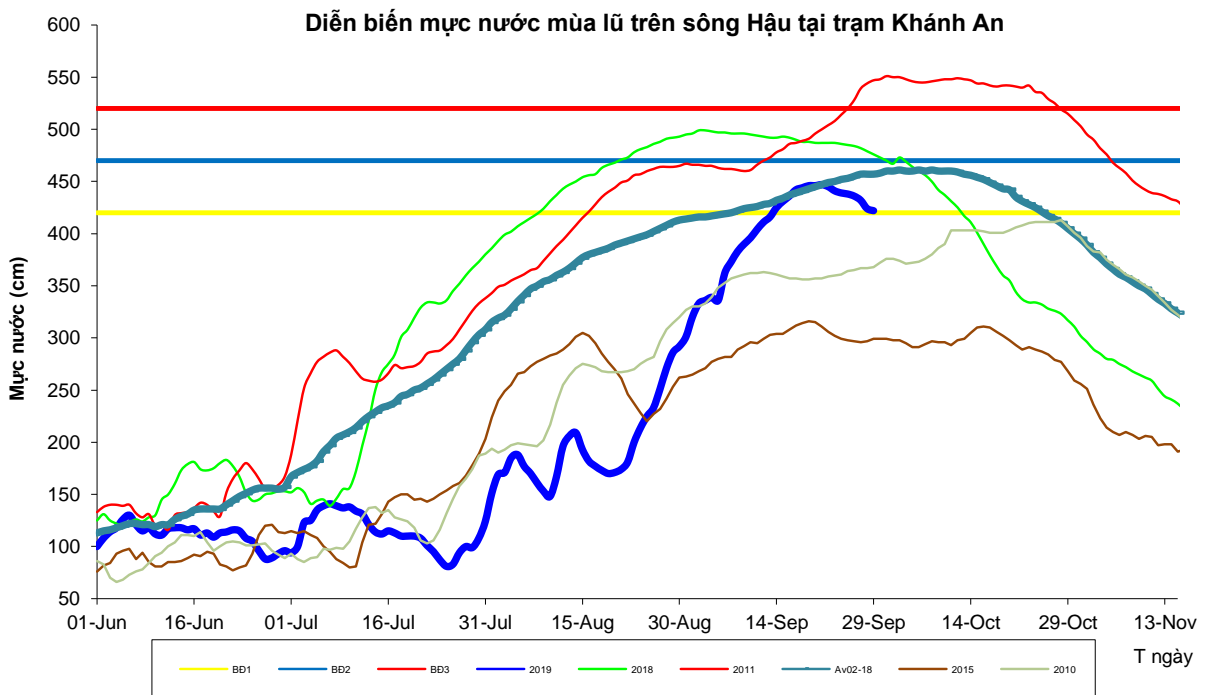


Mức nước cao nhất ngày 29/9/2019 là 293cm; thấp hơn 17cm so cùng kỳ 2018; cao hơn 68cm so năm 2015; thấp hơn 66cm so năm 2011; cao hơn 19cm so TBNN.

ĐÀI KHÍ TƯỢNG THỦY VĂN TỈNH AN GIANG

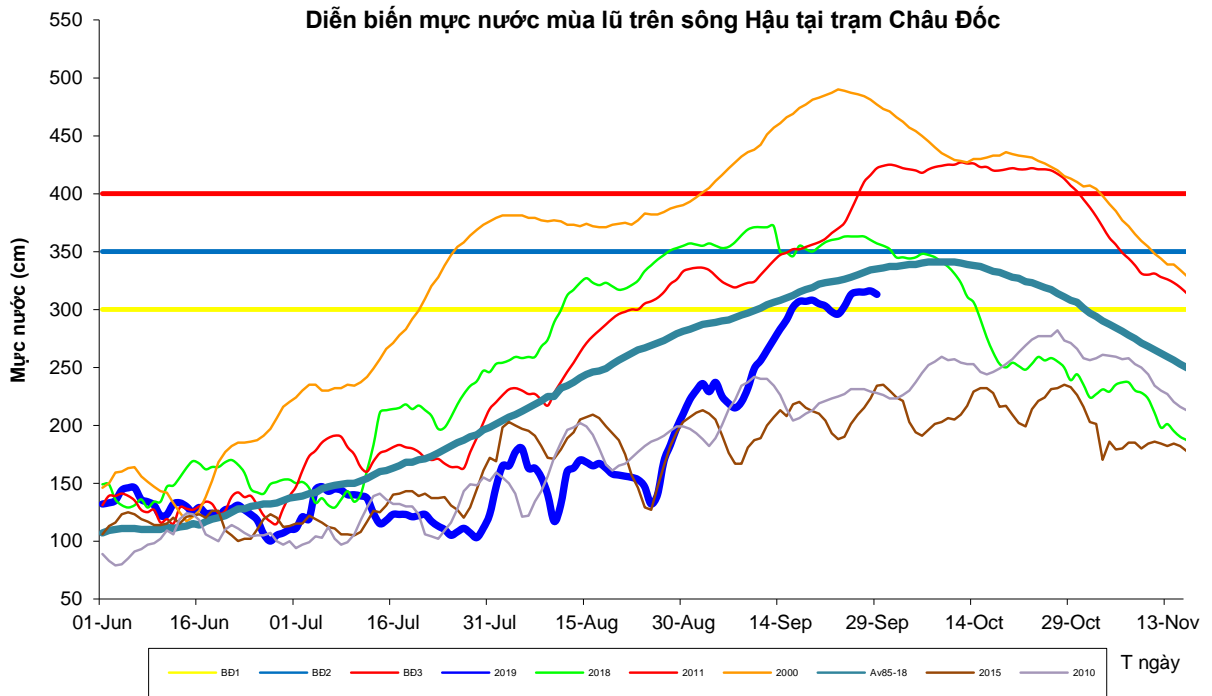


Mực nước cao nhất ngày 29/9/2019 là 276cm; thấp hơn 18cm so cùng kỳ 2018; cao hơn 59cm so năm 2015; thấp hơn 73cm so năm 2011; cao hơn 19cm so TBNN.

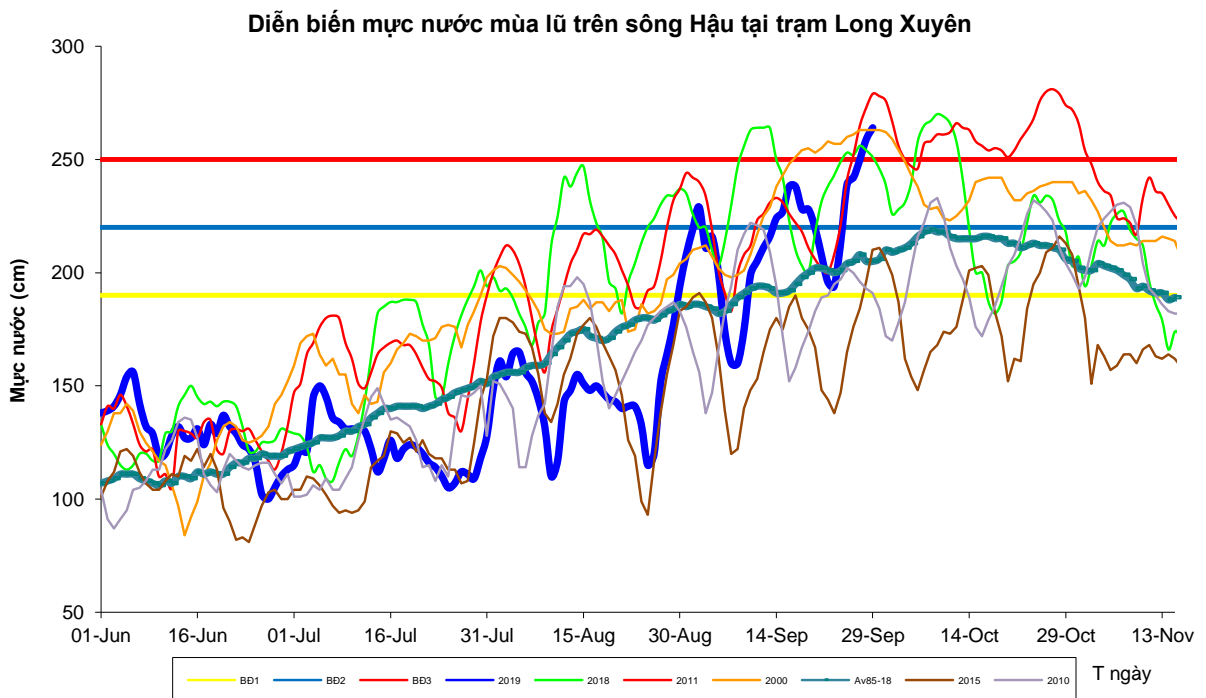


Mực nước cao nhất ngày 29/9/2019 là 422cm; thấp hơn 54cm so cùng kỳ 2018; cao hơn 123cm so năm 2015; thấp hơn 125cm so năm 2011; thấp hơn 35cm so TBNN.

ĐÀI KHÍ TƯỢNG THỦY VĂN TỈNH AN GIANG

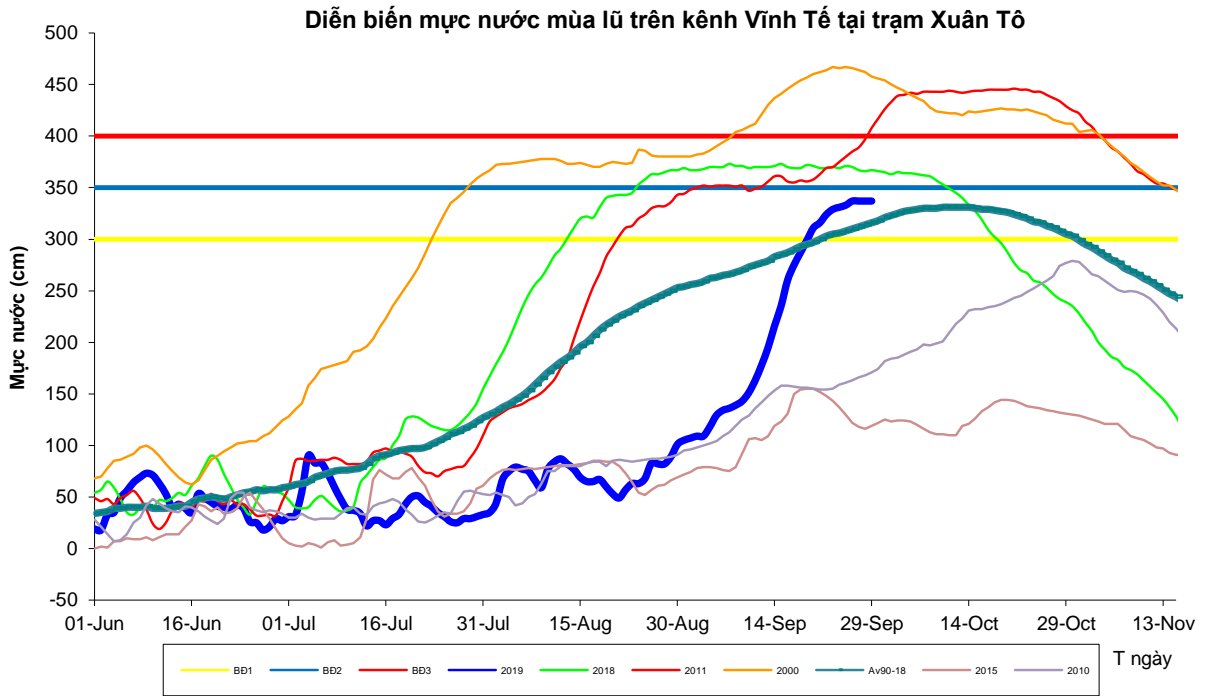


Mức nước cao nhất ngày 29/9/2019 là 313cm; thấp hơn 44cm so cùng kỳ 2018; cao hơn 79cm so năm 2015; thấp hơn 109cm so năm 2011; thấp hơn 22cm so TBNN.

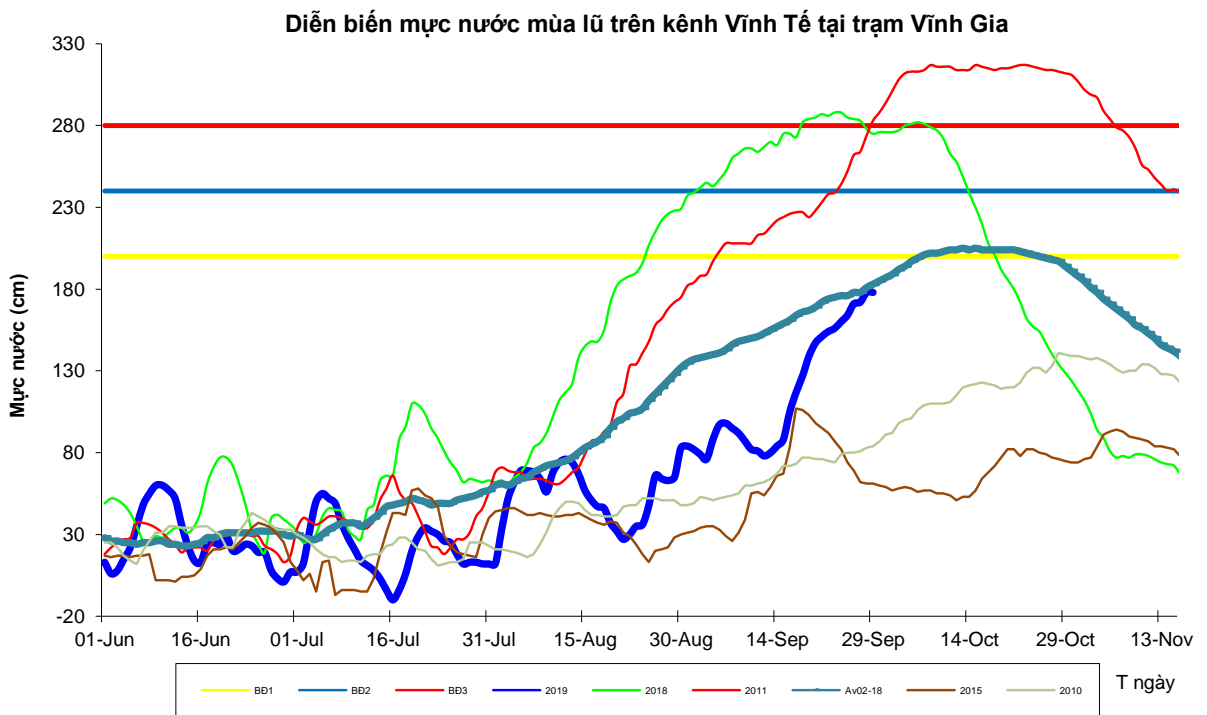


Mức nước cao nhất ngày 29/9/2019 là 264cm; thấp hơn 13cm so cùng kỳ 2018; cao hơn 54cm so năm 2015; thấp hơn 15cm so năm 2011; cao hơn 59cm so TBNN.

ĐÀI KHÍ TƯỢNG THỦY VĂN TỈNH AN GIANG

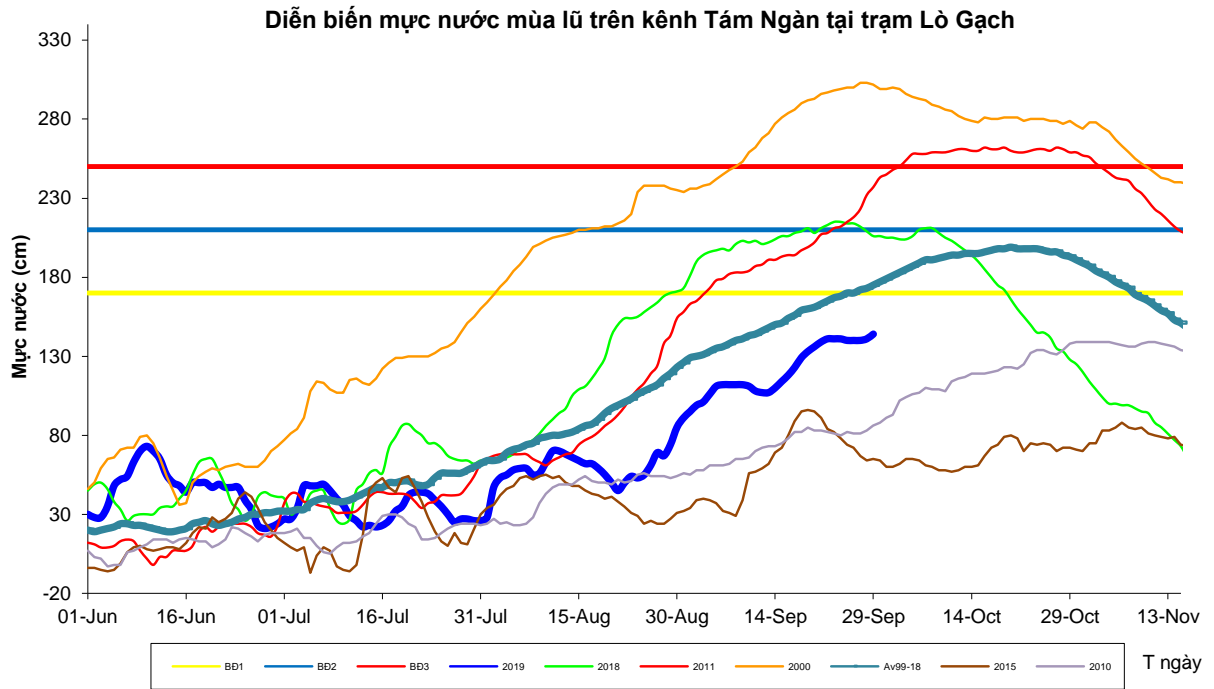


Mực nước cao nhất ngày 29/9/2019 là 337cm; thấp hơn 30m so cùng kỳ 2018; cao hơn 218cm so năm 2015; thấp hơn 71cm so năm 2011; cao hơn 21cm so TBNN.

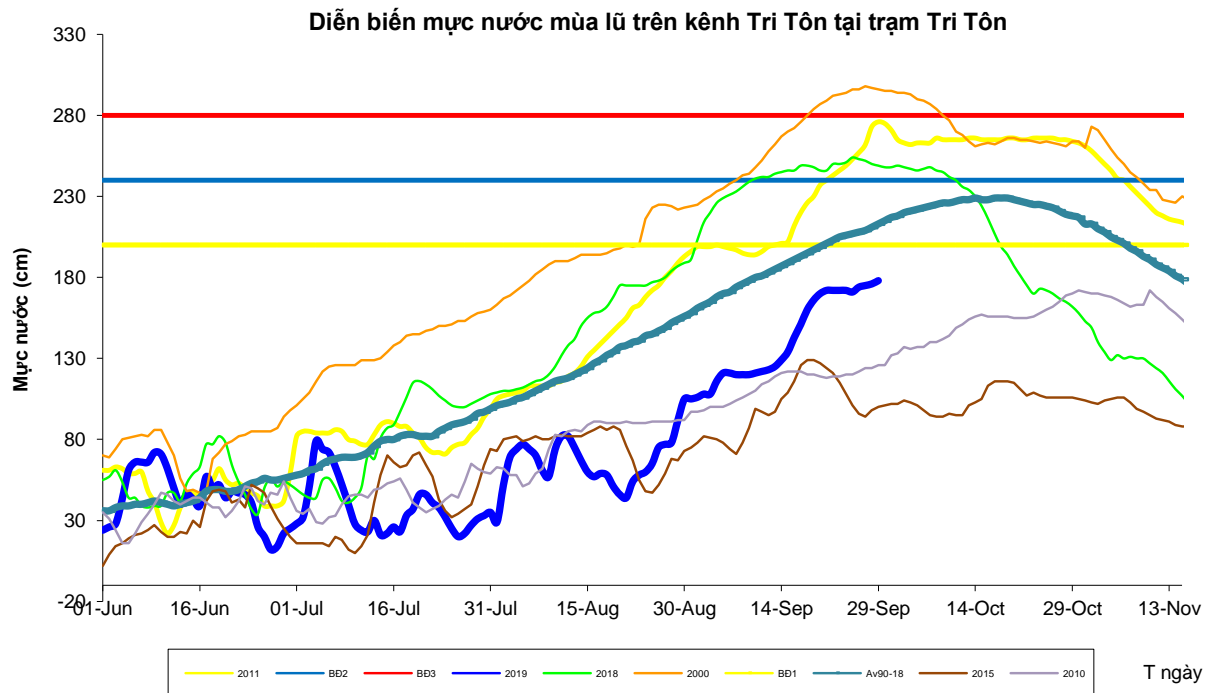


Mực nước cao nhất ngày 29/9/2019 là 178cm; thấp hơn 97cm so cùng kỳ 2018; cao hơn 117cm so năm 2015; thấp hơn 105cm so năm 2011; thấp hơn 05cm so TBNN.

ĐÀI KHÍ TƯỢNG THỦY VĂN TỈNH AN GIANG



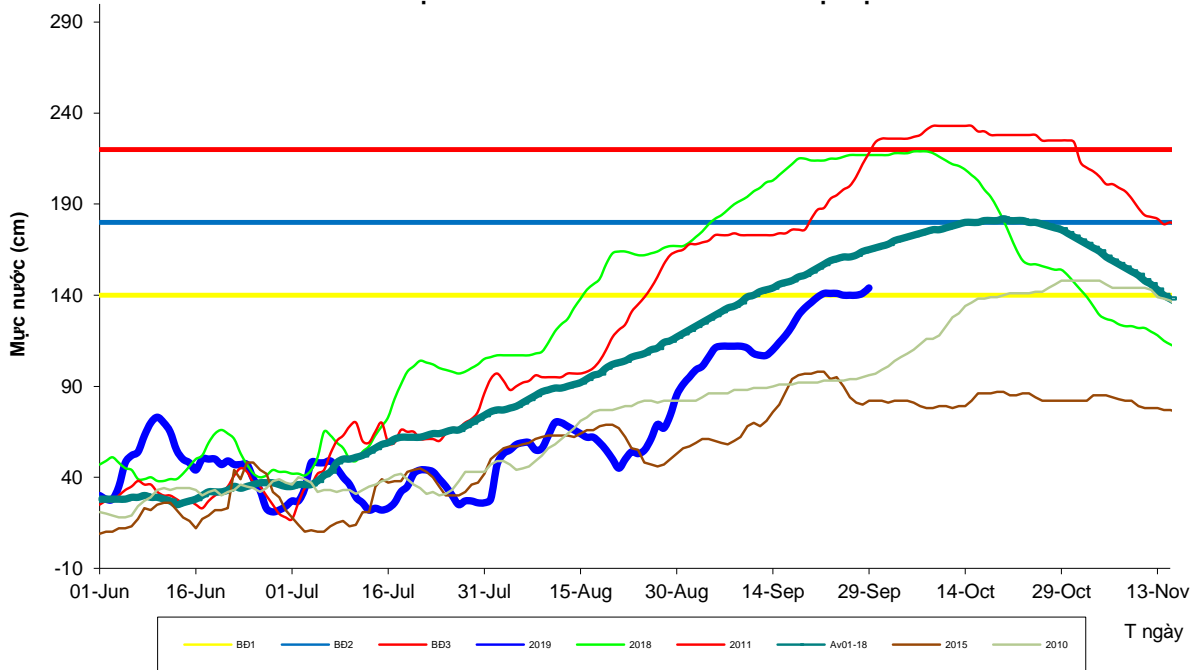
Mức nước cao nhất ngày 29/9/2019 là 156cm; thấp hơn 50cm so cùng kỳ 2018; cao hơn 91cm so năm 2015; thấp hơn 81cm so năm 2011; thấp hơn 19cm so TBNN.



Mức nước cao nhất ngày 29/9/2019 là 178cm; thấp hơn 71cm so cùng kỳ 2018; cao hơn 78cm so năm 2015; thấp hơn 98cm so năm 2011; thấp hơn 35cm so TBNN.

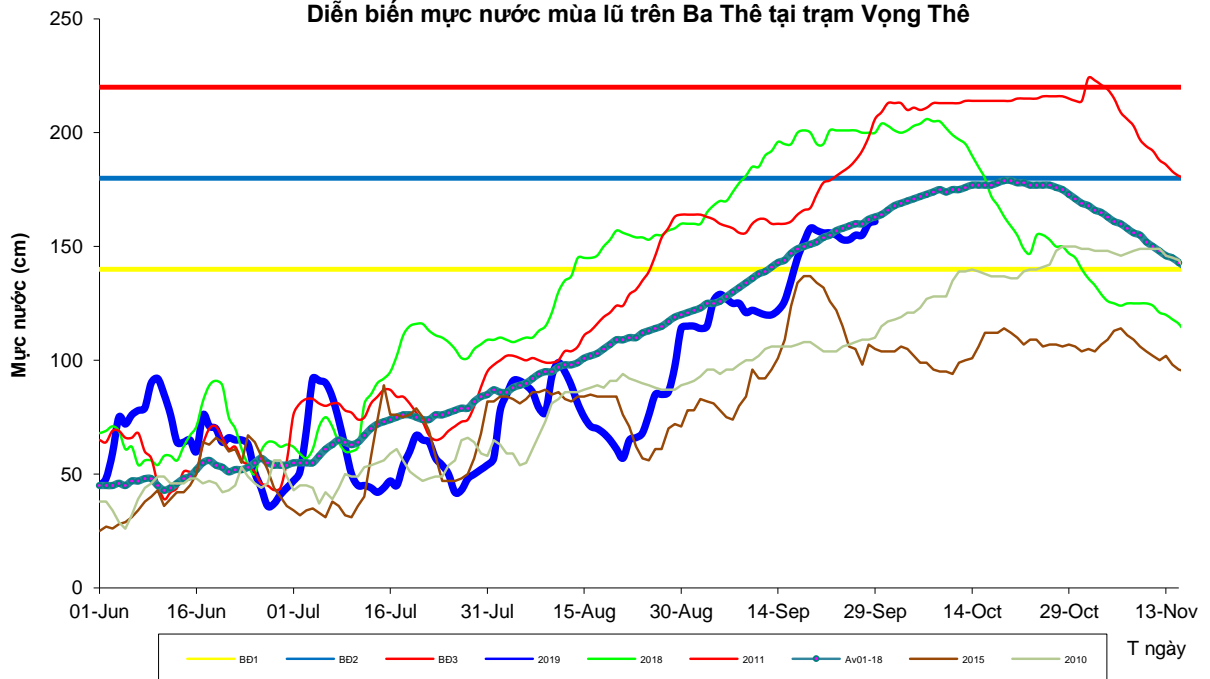
ĐÀI KHÍ TƯỢNG THỦY VĂN TỈNH AN GIANG

Diễn biến mực nước mùa lũ trên kênh Tri Tôn tại trạm Cô Tô



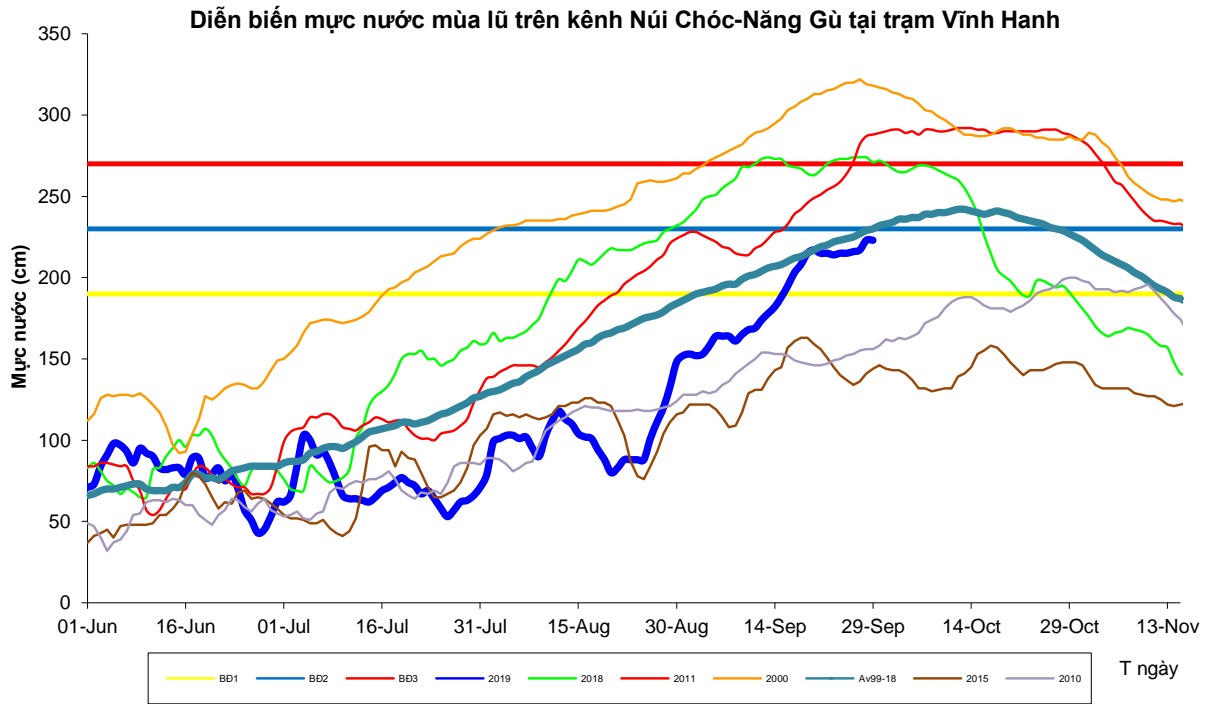
Mức nước cao nhất ngày 29/9/2019 là 144cm; thấp hơn 73cm so cùng kỳ 2018; cao hơn 62cm so năm 2015; thấp hơn 74cm so năm 2011; thấp hơn 21cm so TBNN.

Diễn biến mực nước mùa lũ trên Ba Thê tại trạm Vọng Thê

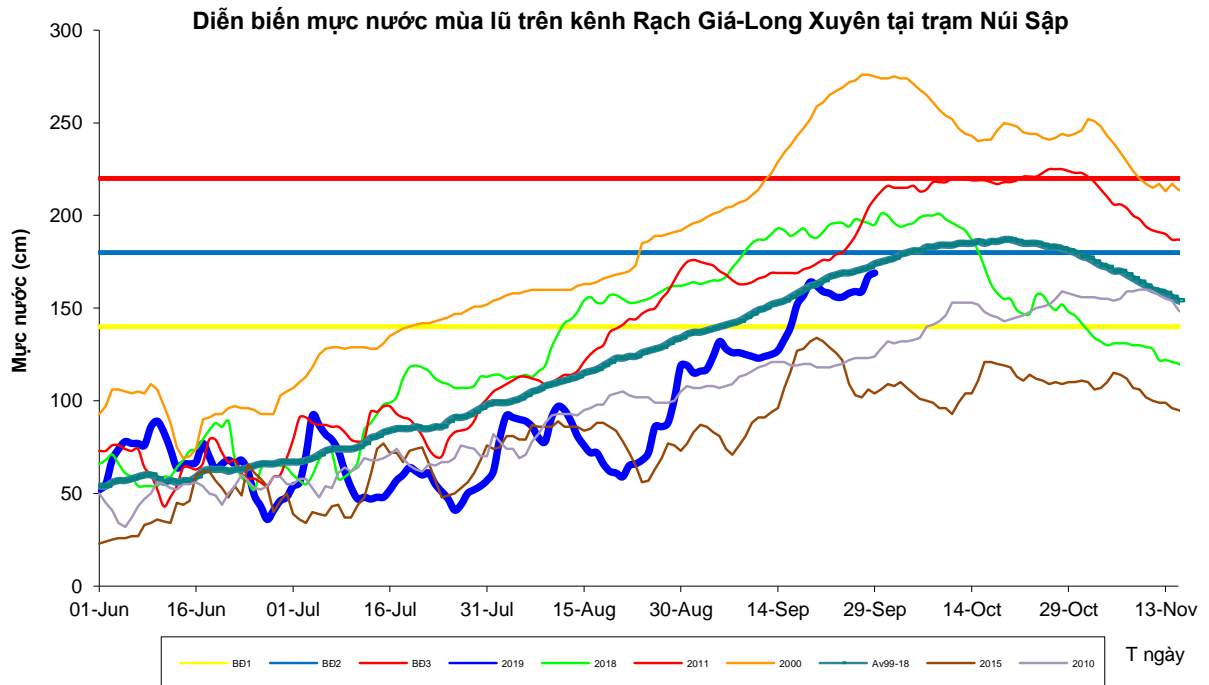


Mức nước cao nhất ngày 29/9/2019 là 161cm; thấp hơn 39cm so cùng kỳ 2018; cao hơn 56cm so năm 2015; thấp hơn 45cm so năm 2011; thấp hơn 02cm so TBNN.

ĐÀI KHÍ TƯỢNG THỦY VĂN TỈNH AN GIANG



Mực nước cao nhất ngày 29/9/2019 là 223cm; thấp hơn 48cm so cùng kỳ 2018; cao hơn 79cm so năm 2015; thấp hơn 65cm so năm 2011; thấp hơn 07cm so TBNN.



Mực nước cao nhất ngày 29/9/2019 là 169cm; thấp hơn 26cm so cùng kỳ 2018; cao hơn 65cm so năm 2015; thấp hơn 40cm so năm 2011; thấp hơn 05cm so TBNN.