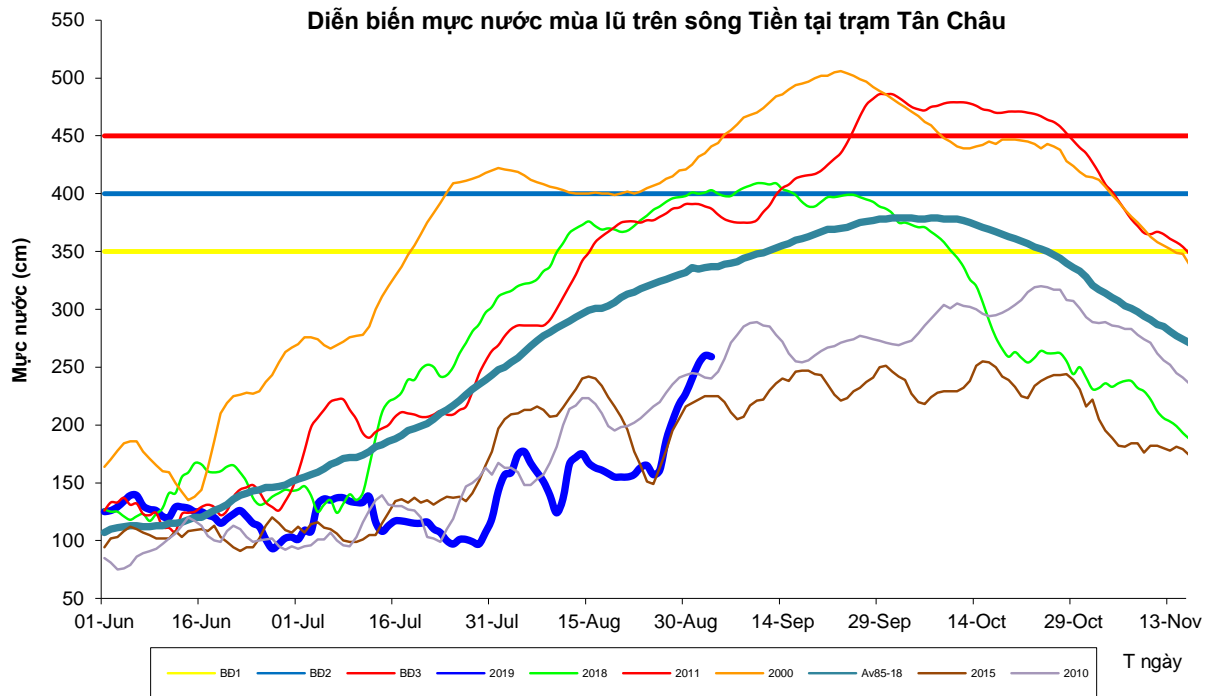
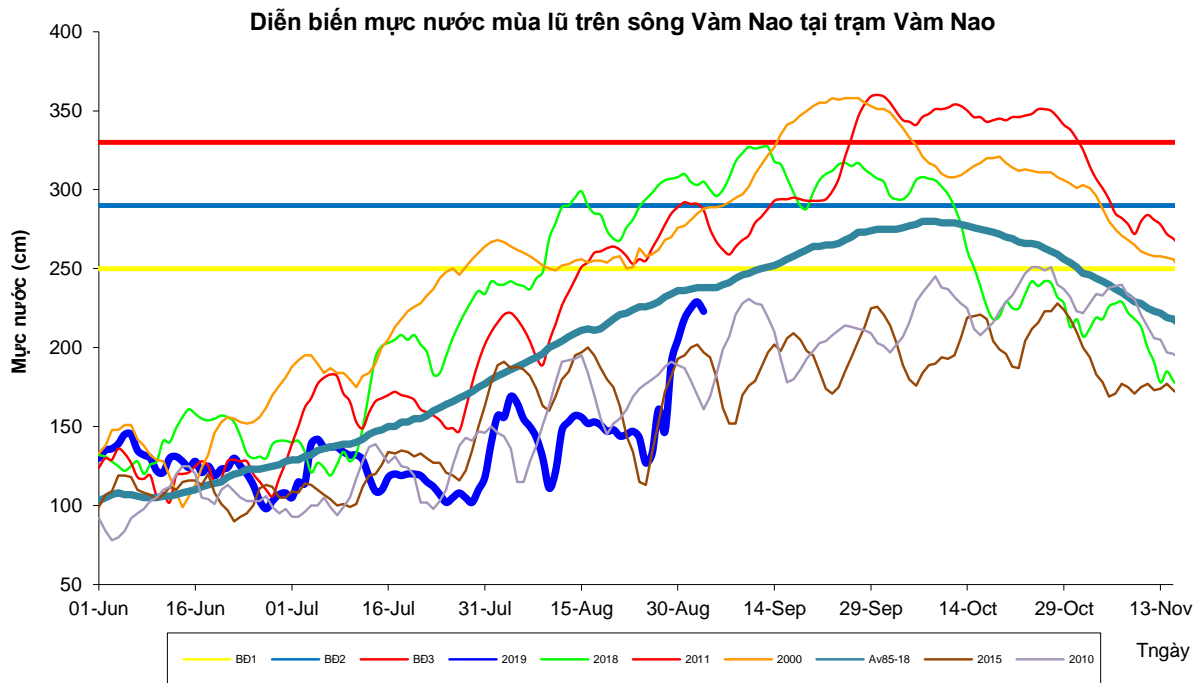


ĐÀI KHÍ TƯỢNG THỦY VĂN TỈNH AN GIANG

BIỂU ĐỒ MỨC NƯỚC CAO NHẤT NGÀY VÀ TBNN CÁC TRẠM THỦY VĂN TỈNH AN GIANG TỪ 01/6 ĐẾN 30/11

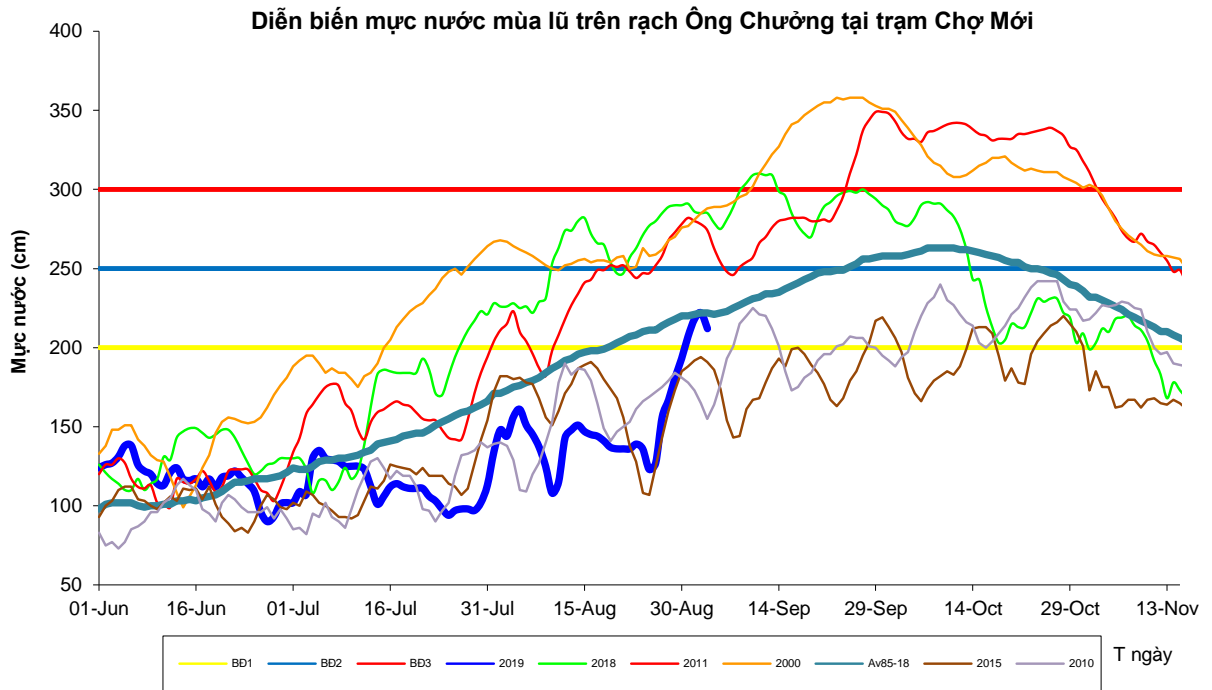


Mức nước cao nhất ngày 03/9/2019 là 259cm; thấp hơn 114cm so cùng kỳ 2018; cao hơn 34cm so năm 2015; thấp hơn 128cm so năm 2011; thấp hơn 78cm so TBNN.

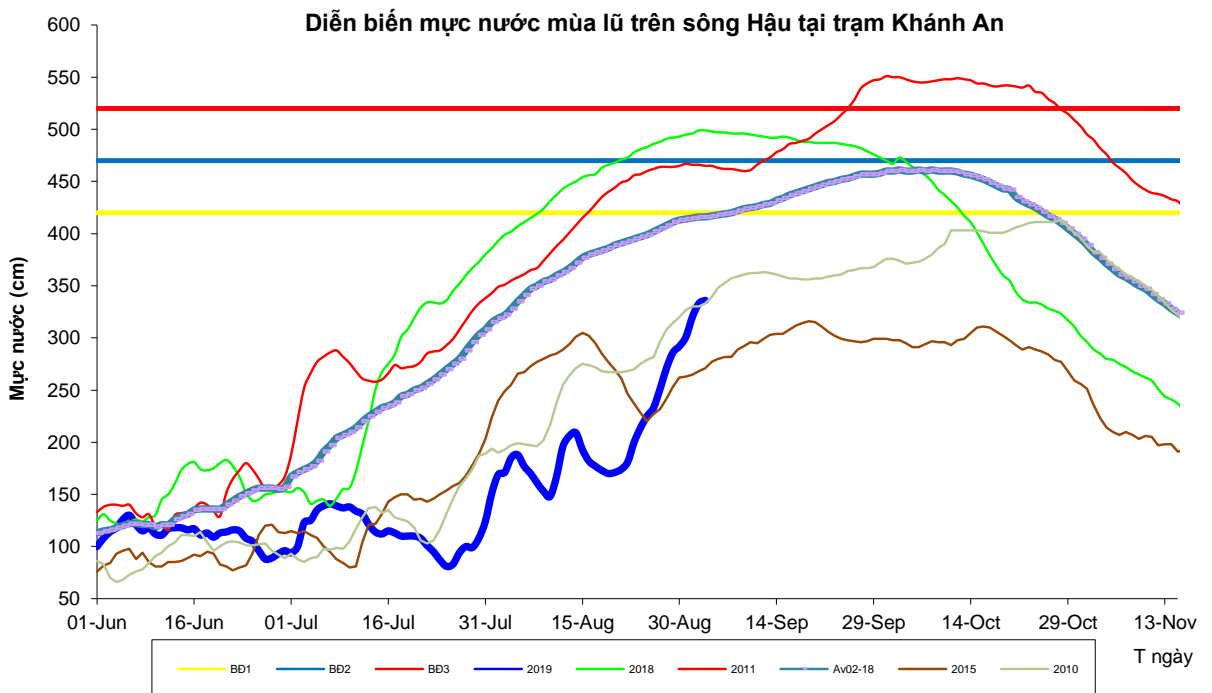


Mức nước cao nhất ngày 03/9/2019 là 223cm; thấp hơn 82cm so cùng kỳ 2018; cao hơn 26cm so năm 2015; thấp hơn 64cm so năm 2011; thấp hơn 15cm so TBNN.

ĐÀI KHÍ TƯỢNG THỦY VĂN TỈNH AN GIANG

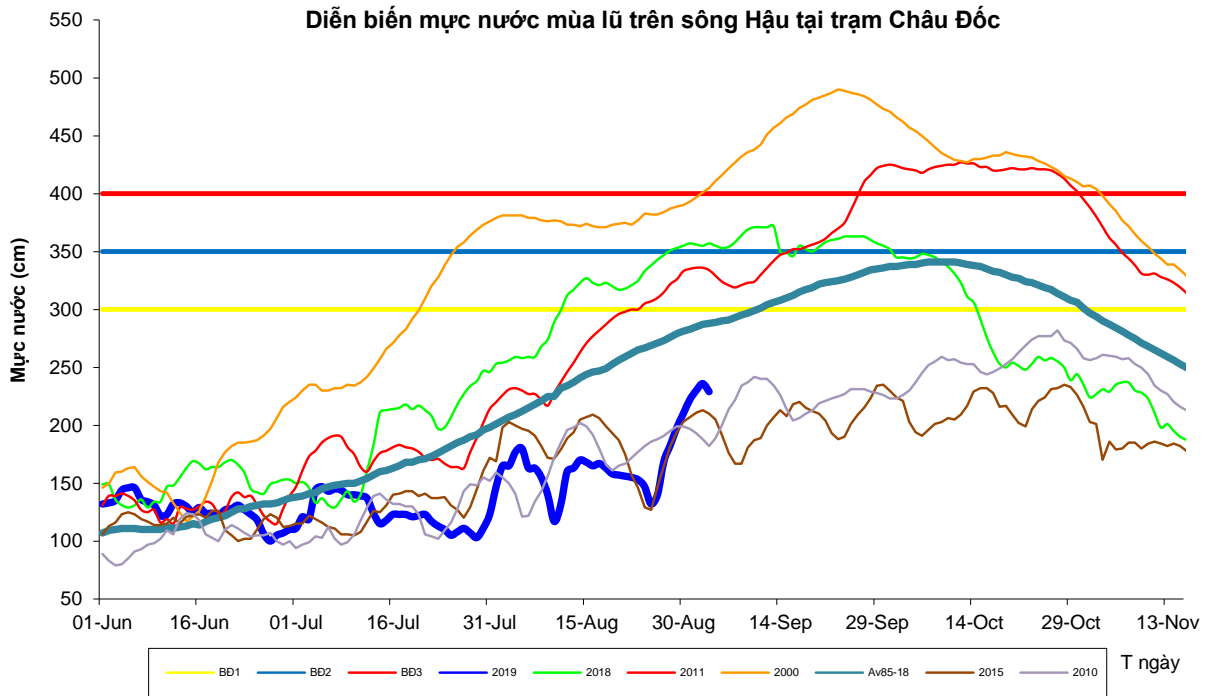


Mực nước cao nhất ngày 03/9/2019 là 212cm; thấp hơn 78cm so cùng kỳ 2018; cao hơn 21cm so năm 2015; thấp hơn 62cm so năm 2011; thấp hơn 10cm so TBNN.

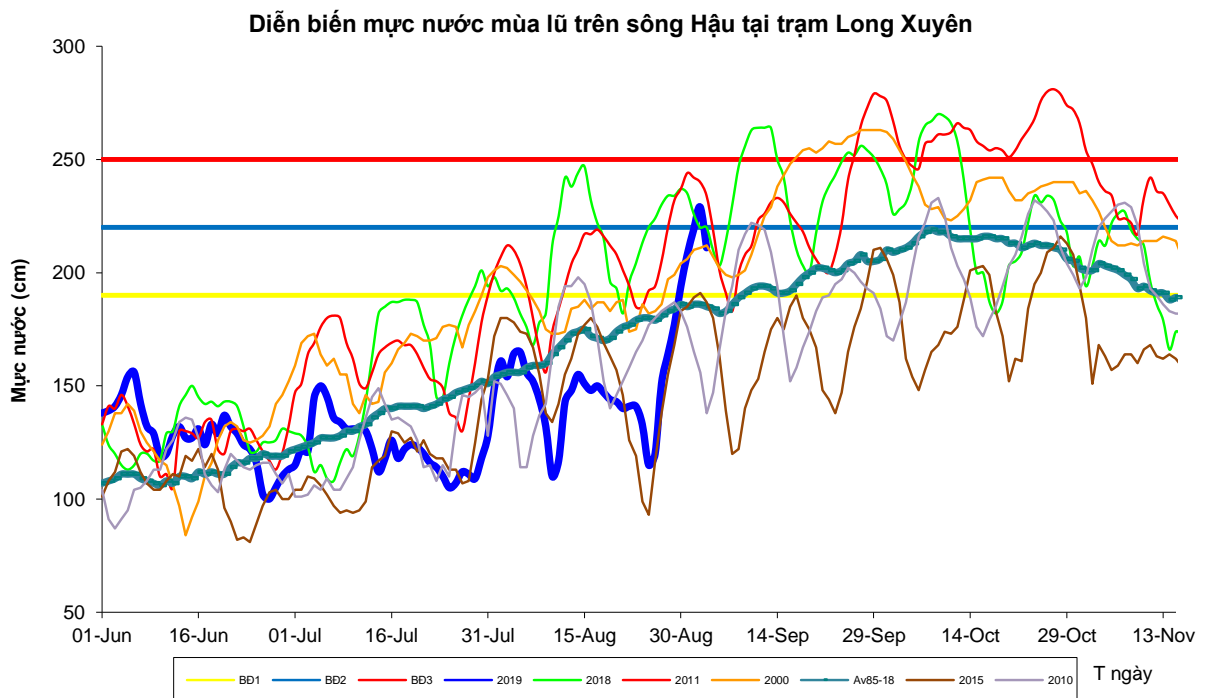


Mực nước cao nhất ngày 03/9/2019 là 336cm; thấp hơn 163cm so cùng kỳ 2018; cao hơn 65cm so năm 2015; thấp hơn 129cm so năm 2011; thấp hơn 80cm so TBNN.

ĐÀI KHÍ TƯỢNG THỦY VĂN TỈNH AN GIANG

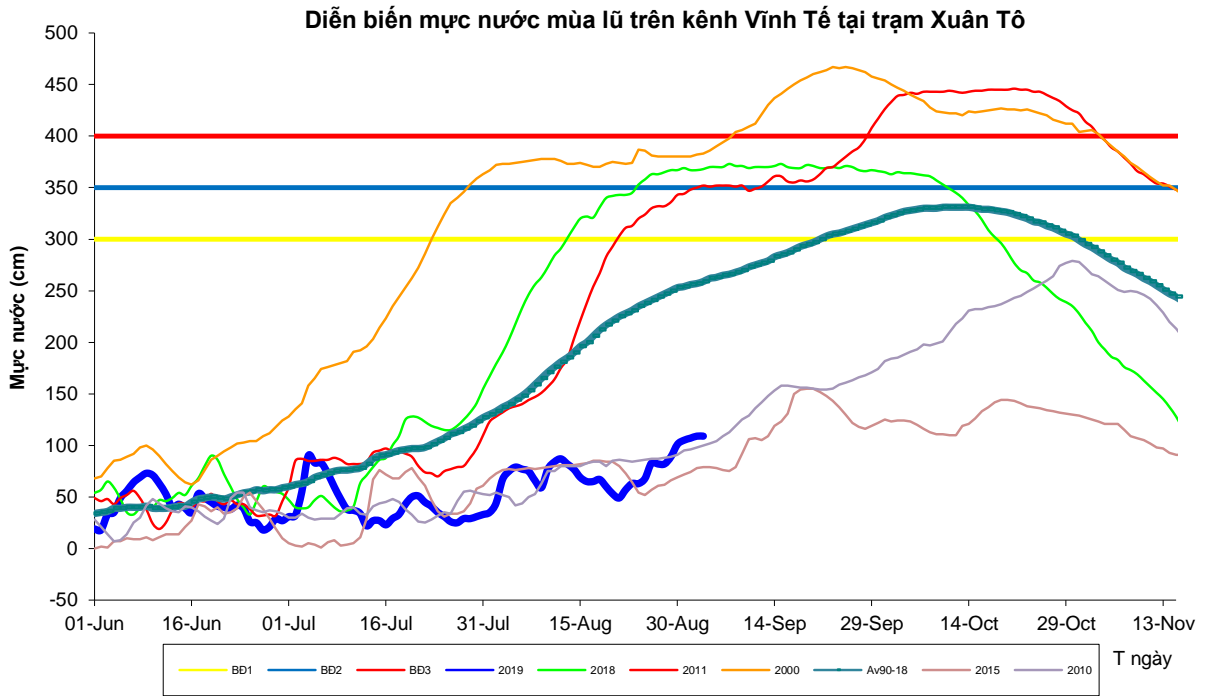


Mức nước cao nhất ngày 03/9/2019 là 229cm; thấp hơn 128cm so cùng kỳ 2018; cao hơn 19cm so năm 2015; thấp hơn 105cm so năm 2011; thấp hơn 59cm so TBNN.

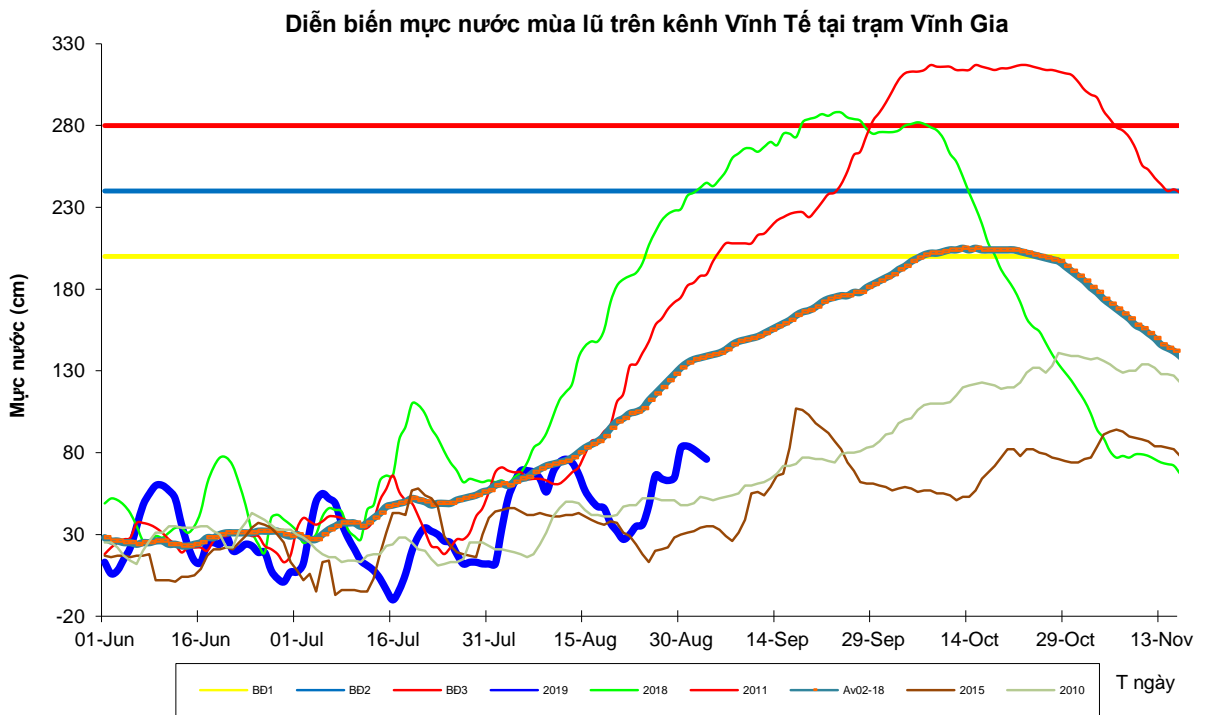


Mức nước cao nhất ngày 03/9/2019 là 211cm; thấp hơn 09cm so cùng kỳ 2018; cao hơn 24cm so năm 2015; thấp hơn 23cm so năm 2011; cao hơn 26cm so TBNN.

ĐÀI KHÍ TƯỢNG THỦY VĂN TỈNH AN GIANG

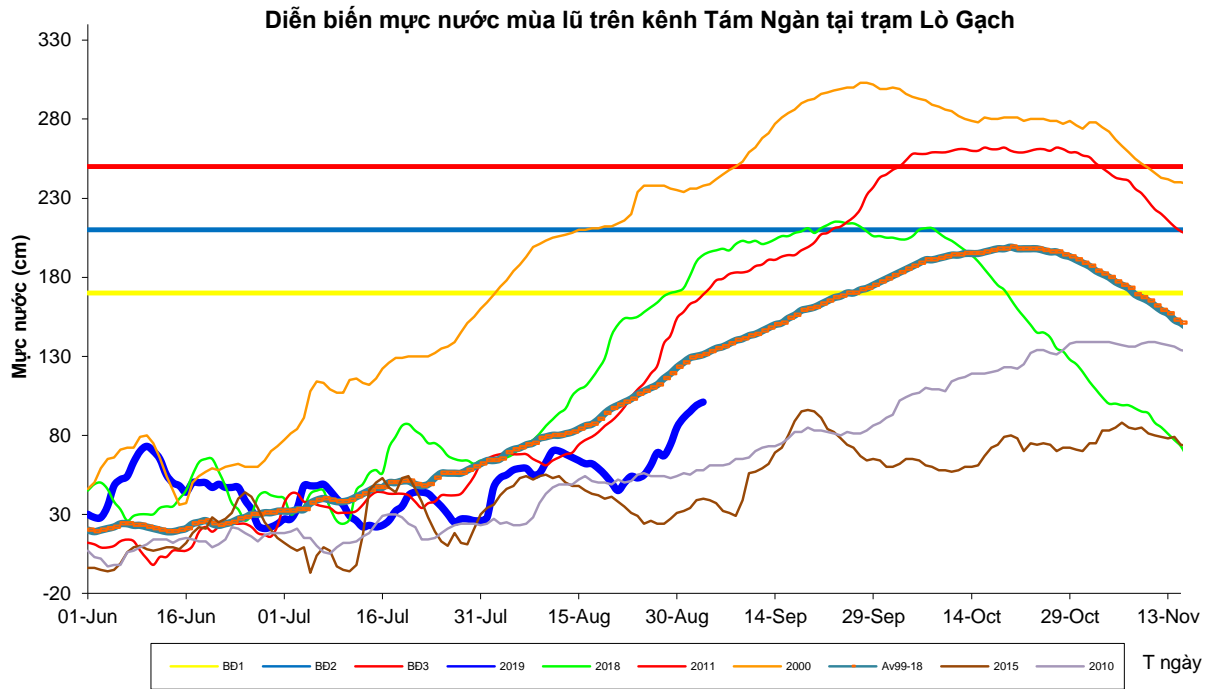


Mực nước cao nhất ngày 03/9/2019 là 109cm; thấp hơn 259cm so cùng kỳ 2018; cao hơn 30cm so năm 2015; thấp hơn 243cm so năm 2011; thấp hơn 50cm so TBNN.

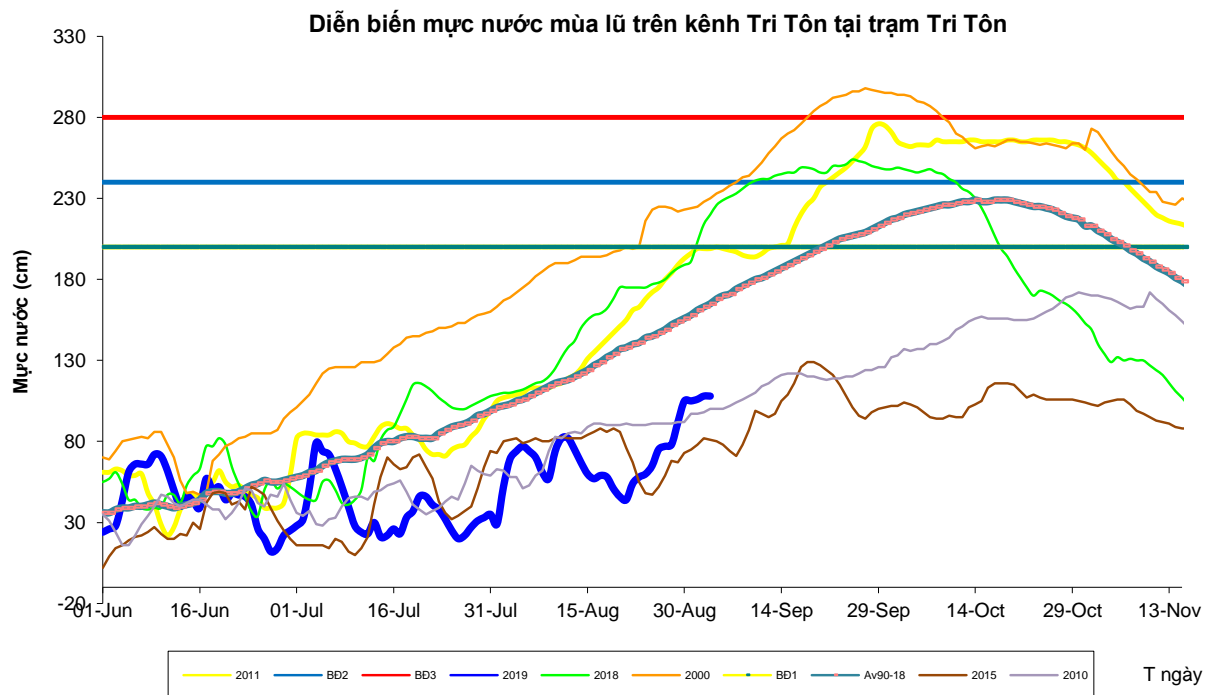


Mực nước cao nhất ngày 03/9/2019 là 76cm; thấp hơn 169cm so cùng kỳ 2018; cao hơn 41cm so năm 2015; thấp hơn 113cm so năm 2011; thấp hơn 63cm so TBNN.

ĐÀI KHÍ TƯỢNG THỦY VĂN TỈNH AN GIANG



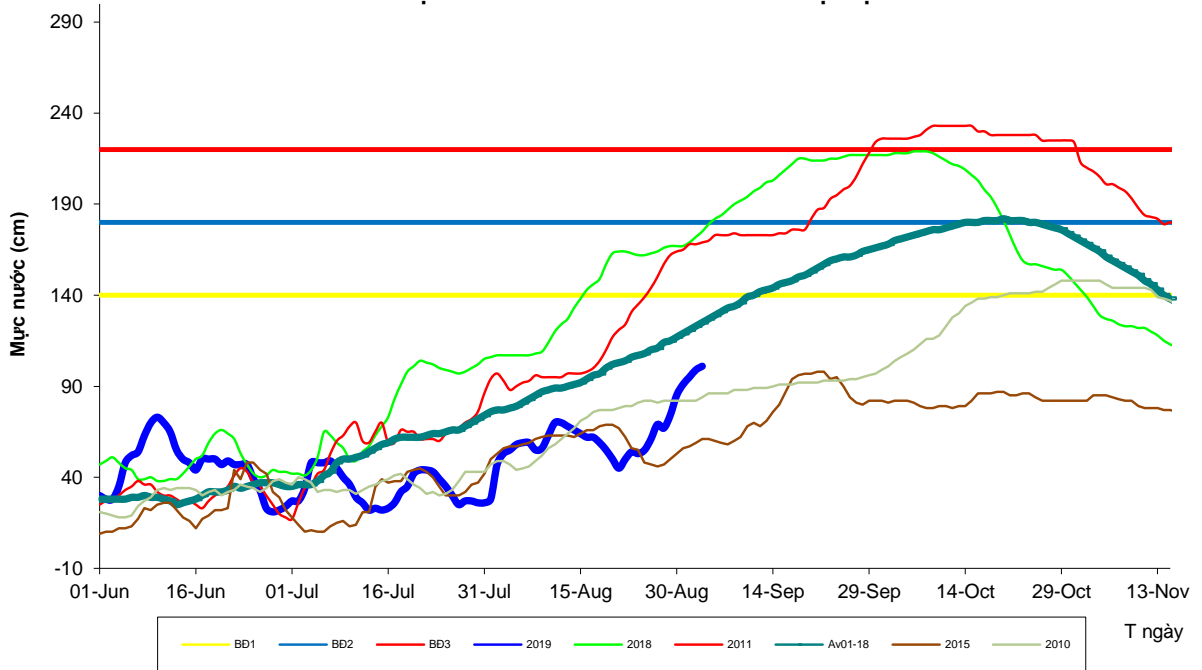
Mực nước cao nhất ngày 03/9/2019 là 98cm; thấp hơn 96cm so cùng kỳ 2018; cao hơn 58cm so năm 2015; thấp hơn 71cm so năm 2011; thấp hơn 33cm so TBNN.



Mực nước cao nhất ngày 03/9/2019 là 108cm; thấp hơn 112cm so cùng kỳ 2018; cao hơn 27cm so năm 2015; thấp hơn 91cm so năm 2011; thấp hơn 57cm so TBNN.

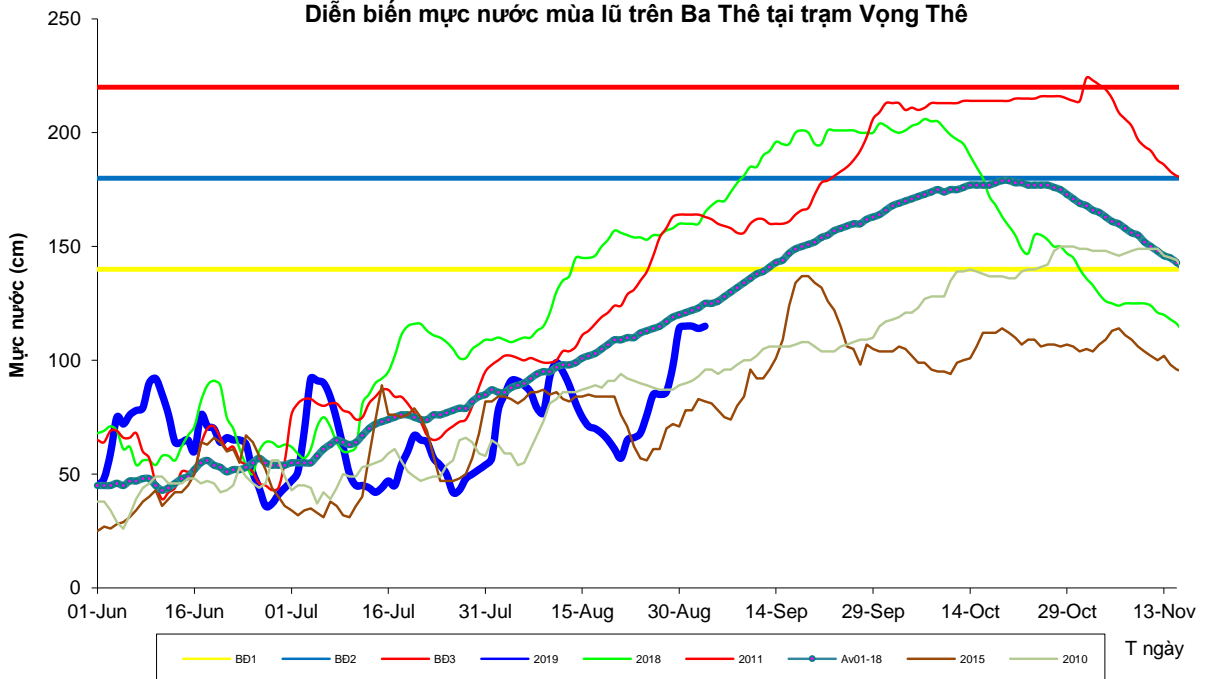
ĐÀI KHÍ TƯỢNG THỦY VĂN TỈNH AN GIANG

Diễn biến mực nước mùa lũ trên kênh Tri Tôn tại trạm Cô Tô



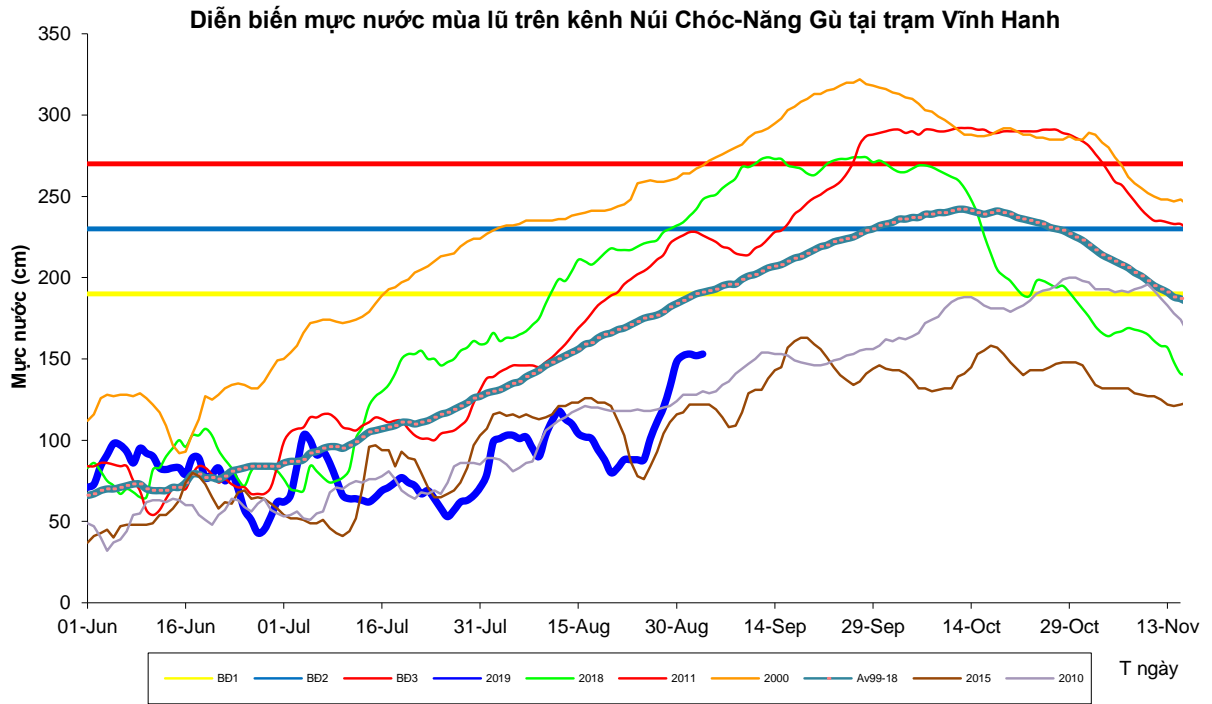
Mực nước cao nhất ngày 03/9/2019 là 101cm; thấp hơn 74cm so cùng kỳ 2018; cao hơn 40cm so năm 2015; thấp hơn 68cm so năm 2011; thấp hơn 24cm so TBNN.

Diễn biến mực nước mùa lũ trên Ba Thê tại trạm Vọng Thê

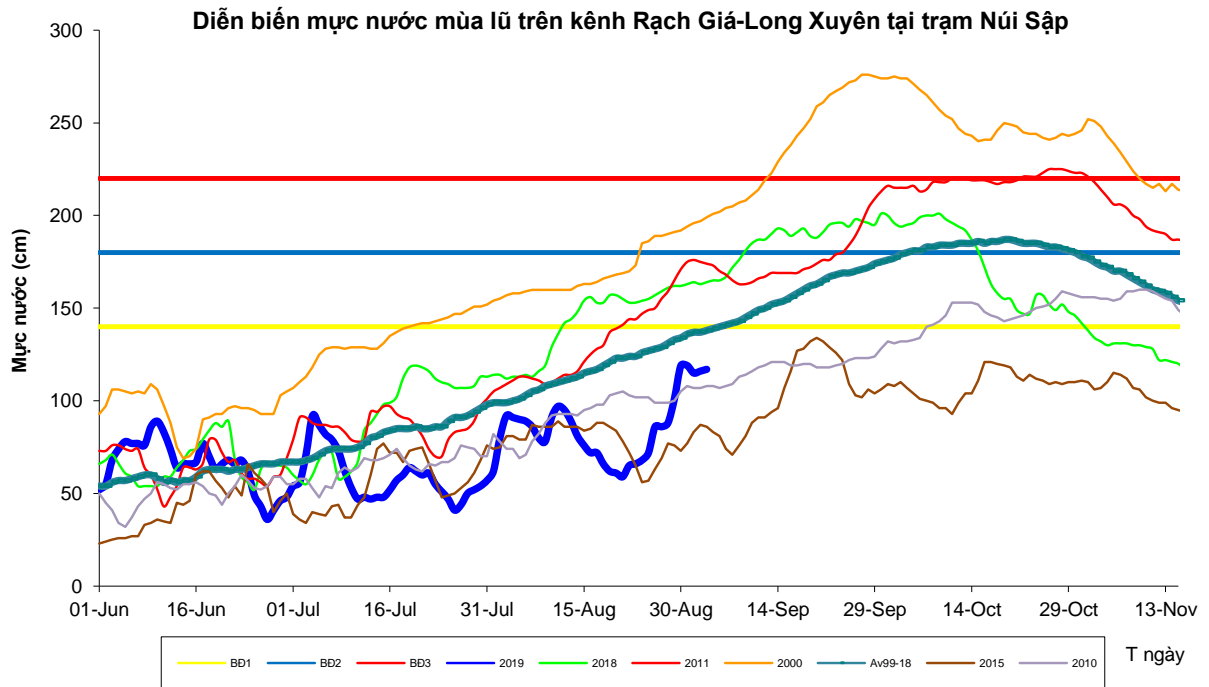


Mực nước cao nhất ngày 03/9/2019 là 115cm; thấp hơn 60cm so cùng kỳ 2018; cao hơn 33cm so năm 2015; thấp hơn 48cm so năm 2011; thấp hơn 10cm so TBNN.

ĐÀI KHÍ TƯỢNG THỦY VĂN TỈNH AN GIANG



Mực nước cao nhất ngày 03/9/2019 là 153cm; thấp hơn 95cm so cùng kỳ 2018; cao hơn 31cm so năm 2015; thấp hơn 73cm so năm 2011; thấp hơn 38cm so TBNN.



Mực nước cao nhất ngày 03/9/2019 là 117cm; thấp hơn 47cm so cùng kỳ 2018; cao hơn 31cm so năm 2015; thấp hơn 57cm so năm 2011; thấp hơn 21cm so TBNN.